

Portant autorisation de voirie  
- Accès -

**D6**  
sur le territoire de la commune de  
**LES MONTS D'AUNAY**  
hors agglomération

**LE PRÉSIDENT DU CONSEIL DÉPARTEMENTAL DU CALVADOS**

VU le code général des collectivités territoriales

VU le code général de la propriété des personnes publiques

VU le code de la voirie routière

VU la loi n° 82-213 du 02 mars 1982 relative aux droits et libertés des communes, des départements et des régions, modifiée

VU l'arrêté interministériel du 24 novembre 1967 relatif à la signalisation des routes et des autoroutes, modifié

VU l'instruction interministérielle sur la signalisation routière, modifiée

VU le règlement de voirie départementale approuvé par arrêté du Président du Conseil départemental du Calvados en date du 23 août 2012

VU l'arrêté du Président du Conseil départemental du Calvados portant délégation de signature en date du 5 mars 2026

VU le dossier complet de demande déposé le 30 mars 2026

VU l'avis technique favorable de l'agence routière départementale de VILLERS BOCAGE et l'état des lieux en date du 10 avril 2026

VU la déclaration préalable, DP 014 027 26 O 0027, en date du 23 avril 2026

**CONSIDÉRANT** la demande en date du 27 mars 2026, par laquelle le bénéficiaire sollicite l'autorisation d'occuper le domaine public routier départemental

**ARRÊTE**

**ARTICLE 1 - AUTORISATION ET IMPLANTATION :**

Le bénéficiaire, Monsieur Michel HELLOUIN, demeurant 4 Route de Beauvais, AUNAY-SUR-ODON - 14260 LES MONTS D'AUNAY, est autorisé à occuper le domaine public routier départemental et à aménager un accès sans portail sans abaissement de bordure. La présente autorisation concerne la parcelle cadastrée ZE n° 61 située sur la ***D6 au PR 38+0930 du côté gauche (LES MONTS D'AUNAY) hors agglomération.***

**ARTICLE 2 - PRESCRIPTIONS TECHNIQUES :**

Le bénéficiaire est autorisé à occuper le domaine public routier départemental, à charge pour lui de se conformer aux dispositions du règlement de voirie départementale citées ci-dessus et aux conditions spéciales suivantes :

Le bénéficiaire se devra d'entretenir l'ouvrage objet du présent arrêté, à sa charge.

L'entretien de cet accès comprend notamment l'obligation de fauchage et/ou d'élagage, ainsi que le dégagement de visibilité.

### Dispositions à prendre avant de commencer les travaux

Avant l'ouverture du chantier sur le domaine public routier départemental, le bénéficiaire devra établir une Déclaration d'Intention de Commencement de Travaux (DICT) et l'envoyer aux gestionnaires d'ouvrage concernés par les travaux, dont le département du Calvados (agence routière départementale de VILLERS BOCAGE).

Cette DICT sera donc adressée aux différents exploitants dont la liste est accessible via le guichet unique : [www.reseaux-et-canalisation.gouv.fr](http://www.reseaux-et-canalisation.gouv.fr)

Aucune modification ne sera apportée aux réseaux existants sans accord préalable avec les services intéressés.

En cas de difficultés, le département du Calvados (agence routière départementale de VILLERS BOCAGE) pourra s'opposer à ce que les travaux soient entrepris à l'époque indiquée et exiger qu'il soit sursis à leur exécution jusqu'à ce que les difficultés soient tranchées par l'autorité compétente.

En cas d'accident exigeant une réparation immédiate, le bénéficiaire sera dispensé de se conformer au délai relatif aux DICT, à charge pour lui d'aviser les services intéressés et de justifier l'urgence dans un délai de vingt-quatre heures.

Ce nouvel accès sera jumelé avec celui de la parcelle existante côté Nord, la tête de sécurité en place à l'emplacement de ce nouvel accès sera alors déplacée et réutilisée pour se retrouver à son extrémité.

L'accès sera aménagé à l'emplacement défini sur le plan annexé.

L'accès aura une largeur maximum en domaine public routier départemental de 10 m.

Un dispositif de tête de sécurité sera adapté à chaque extrémité conformément au schéma annexé.

Les dépôts de matériaux sont interdits sur la voie publique et les déchets seront évacués au fur et à mesure de l'exécution des travaux.

L'entretien de l'aqueduc, des têtes de sécurité ou du caniveau incombera au bénéficiaire qui devra le maintenir en parfait état de propreté et s'assurer en permanence que cet ouvrage ne fait pas obstacle au bon écoulement des eaux de ruissellement.

L'accès devra être empierré en grave non traitée 0/31,5 sur 0,50 m d'épaisseur depuis la chaussée et correctement compacté.

Un busage armé d'un diamètre de 400 mm de type 135A sera posé au fil d'eau du fossé normalement curé.

### **ARTICLE 3 - SIGNALISATION :**

Le bénéficiaire aura la charge de la signalisation réglementaire de son chantier de jour et de nuit et sera responsable des accidents pouvant survenir par défaut ou insuffisance de cette signalisation. La signalisation sera conforme aux dispositions de l'instruction interministérielle sur la signalisation routière.

Les travaux se feront sous le couvert de l'arrêté permanent du président du Conseil départemental du Calvados réglementant la circulation au droit des chantiers courants en date du 1<sup>er</sup> août 2011.

### **ARTICLE 4 - DEMARRAGE ET DUREE DES TRAVAUX - CONTROLE DU CHANTIER ET RECOLLEMENT :**

Le bénéficiaire informera le département du Calvados (agence routière départementale de VILLERS BOCAGE), du début des travaux au moins quinze jours ouvrables avant le démarrage du chantier avec l'indication du nom de l'entreprise chargée du chantier.

La réalisation des travaux autorisés dans le cadre du présent arrêté ne pourra excéder une durée de 1 jour. Ce délai pourra être modifié en cas d'intempéries ou de problèmes techniques après accord du département du Calvados (agence routière départementale de VILLERS BOCAGE).

La conformité des travaux sera contrôlée par le département du Calvados (agence routière départementale de VILLERS BOCAGE) au terme du chantier.

Les réseaux implantés devront faire l'objet d'une remise de plan de recollement des canalisations ainsi que des schémas des ouvrages principaux exécutés sur la voie publique. Cette communication devra intervenir dans les trois mois de la mise en service du réseau. Les nouveaux réseaux devront être déclarés conformément à la réglementation en vigueur. Le bénéficiaire est tenu de déposer auprès du département du Calvados (agence routière départementale de VILLERS BOCAGE) un plan coté indiquant exactement le tracé des conduites.

#### **ARTICLE 5 - DUREE ET RENOUELEMENT DU PRESENT ARRETÉ :**

En ce qui concerne l'occupation de la dépendance domaniale, le présent arrêté n'est valable que pour une durée de trente ans à compter de la date de signature du présent arrêté, sous réserve d'une résiliation anticipée telle que prévue à l'alinéa 3 du paragraphe 1 de l'article des conditions générales. Il sera périmé de plein droit si le bénéficiaire n'a pas engagé les travaux dans le délai de deux ans après la date de délivrance de l'autorisation.

Six mois avant la date de fin de l'autorisation, le bénéficiaire devra solliciter le renouvellement de celle-ci auprès du département du Calvados s'il entend bénéficier à nouveau de l'autorisation.

#### **ARTICLE 6 - CONDITIONS GÉNÉRALES :**

##### **1 - Modalités d'occupation du domaine public routier départemental par le bénéficiaire du présent arrêté**

Le présent arrêté est délivré au bénéficiaire à titre personnel. Il ne lui confère aucun droit réel au bénéficiaire. Le droit accordé au titre du présent arrêté ne peut être vendu, cédé ou loué, même à titre gratuit.

Il n'est valable que pour le/les emplacement(s) pour lequel/lesquels il est/sont délivré(s).

Le présent arrêté est délivré à titre précaire. Il peut être abrogé ou retiré à tout moment, par courrier recommandé adressé en recommandé avec accusé de réception, pour des raisons inhérentes à l'entretien et/ou à la gestion du domaine public routier, sans qu'il puisse résulter, pour le bénéficiaire, de droit à indemnité.

Le bénéficiaire prend le domaine public routier décrit à l'article 1<sup>er</sup> du présent arrêté dans son état au jour de l'entrée en jouissance. Pendant la durée de l'autorisation, le bénéficiaire ne peut exiger aucune remise en état, ni exercer aucun recours contre le département du Calvados, ni réclamer aucune indemnité ou réduction de la redevance motivée par le mauvais état des lieux visés par le présent arrêté.

Le bénéficiaire est tenu d'exécuter, à ses frais, tous les travaux, quelle que soit leur importance, nécessaires au maintien en bon état d'entretien et d'usage des lieux visés par le présent arrêté. Le département du Calvados ne supporte aucune charge afférente à la viabilité, l'entretien, la réparation ou bien encore la mise aux normes nécessaires à une jouissance paisible des lieux visés par le présent arrêté.

Le département du Calvados se réserve le droit de demander le déplacement, aux frais du bénéficiaire, des ouvrages réalisés au titre du présent arrêté dès lors que des travaux de voirie apparaîtraient nécessaires.

##### **2 - Responsabilité**

Le bénéficiaire est responsable, tant vis-à-vis du département du Calvados que des tiers, des dommages de toute nature qui pourraient résulter de la réalisation de ses travaux et/ou du fonctionnement de ses ouvrages.

Le bénéficiaire est tenu de prévenir ou de faire cesser les troubles ou désordres qui pourraient être occasionnés par leur fait et doit mettre en œuvre sans délai les mesures qu'il lui serait enjoint de prendre à cet effet dans l'intérêt du domaine public routier départemental et de la circulation routière.

##### **3 - Droit des tiers**

Les droits des tiers sont et demeurent expressément réservés.

#### 4 - Règlements en vigueur

Le présent arrêté n'est délivré que sous réserve de la réglementation en vigueur, notamment en matière d'environnement, d'urbanisme, d'installations classées, d'agrément sanitaire, ...

Le bénéficiaire est tenu de se conformer aux règles édictées dans l'intérêt du bon usage et de la conservation du domaine public routier départemental.

#### 5 - Protection du domaine public

Dans le cas où l'exécution de l'arrêté ne serait pas conforme aux prescriptions notamment techniques définies précédemment, ou en cas d'atteinte au domaine public routier, le bénéficiaire sera mis en demeure par écrit de remédier aux malfaçons. Le département du Calvados se substituera au bénéficiaire si celui-ci ne respecte pas le délai précisé dans le courrier de mise en demeure.

Les frais de remise en état seront à la charge du bénéficiaire.

A la fin de l'occupation, quel qu'en soit le motif (échéance fixée dans l'arrêté, abrogation, retrait de l'autorisation ...), sur simple demande du département du Calvados, le bénéficiaire pourra être tenu de remettre les lieux dans leur état d'origine.

Le département du Calvados se réserve le droit de demander au bénéficiaire, le cas échéant, de déposer, à ses frais, les ouvrages édifiés sur le domaine public.

Toute contravention au présent arrêté sera constatée. Le contrevenant sera poursuivi conformément aux lois et règlements en vigueur.

#### 6 - Voies et délais de recours

Le présent arrêté pourra faire l'objet d'un recours devant le tribunal administratif de CAEN dans les deux mois à compter de sa date de notification.

Précision : le tribunal administratif peut être saisi par voie électronique via l'application informatique «télérecours citoyens» accessible par le site Internet [www.telerecours.fr](http://www.telerecours.fr)

#### **ARTICLE 7 - AMPLIATION :**

Ampliation du présent arrêté sera adressée à :

- le bénéficiaire, Monsieur Michel HELLOUIN, à titre de notification,
- le département du Calvados (agence routière départementale territorialement compétente).

Chargés, chacun en ce qui le concerne, d'en assurer l'exécution.

Fait à CAEN,  
Pour le Président du Conseil départemental  
et par délégation

#### **DESTINATAIRE pour information :**

- le Maire de la commune de LES MONTS D'AUNAY

#### **ANNEXE :**

Accès à construction individuelle type 2

Accès à construction individuelle type 2 regroupé

Tête d'aqueduc de sécurité

Plan et photo

Conformément aux articles 39 et suivants de la loi 78-17 du 6 janvier 1978, modifiée, relative à l'informatique, aux fichiers et aux libertés, toute personne peut obtenir communication et le cas échéant rectification ou suppression des informations la concernant, en s'adressant directement au correspondant CNIL (Direction des Systèmes d'information) courriel [ref-cnil@calvados.fr](mailto:ref-cnil@calvados.fr) - 4 Rue Nelson Mandela - 14280 SAINT CONTEST.



Département :  
CALVADOS

Commune :  
LES MONTS D'AUNAY

Section : ZE  
Feuille : 000 ZE 01

Échelle d'origine : 1/2000  
Échelle d'édition : 1/1250

Date d'édition : 24/03/2026  
(fuseau horaire de Paris)

Coordonnées en projection : RGF93CC49  
©2022 Direction Générale des Finances  
Publiques

DIRECTION GÉNÉRALE DES FINANCES PUBLIQUES

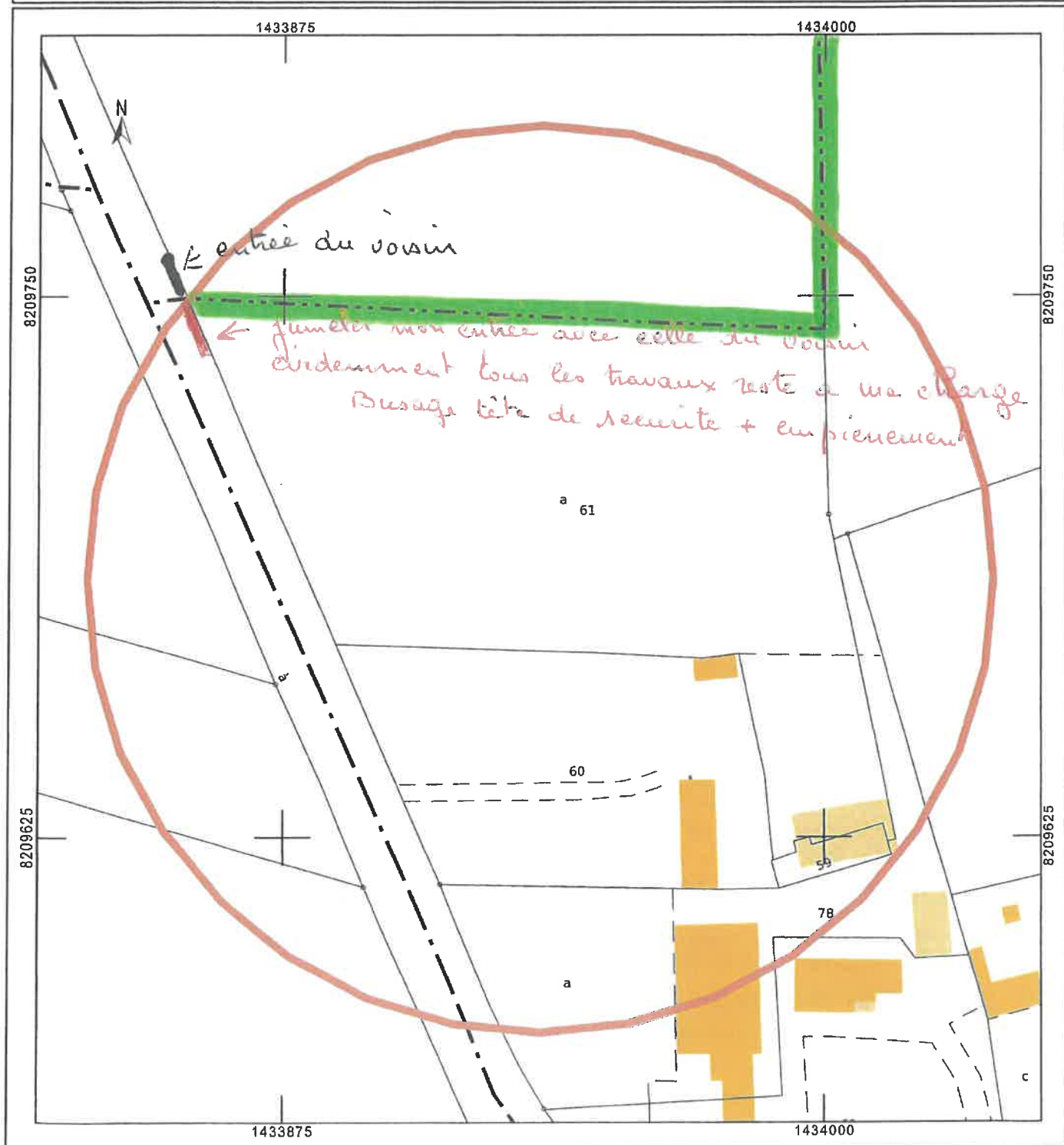
PLAN DE SITUATION

Le plan visualisé sur cet extrait est géré  
par le centre des impôts foncier suivant :  
Pôle de Topographie et de Gestion  
Cadastrale du Calvados  
6, Place Gambetta BP 80540 14048  
14048 Caen Cedex 1  
tél. 02.31.39.74.45 -fax  
ptgc.caen@dgfip.finances.gouv.fr

Cet extrait de plan vous est délivré par :

cadastre.gouv.fr

*have protégée*



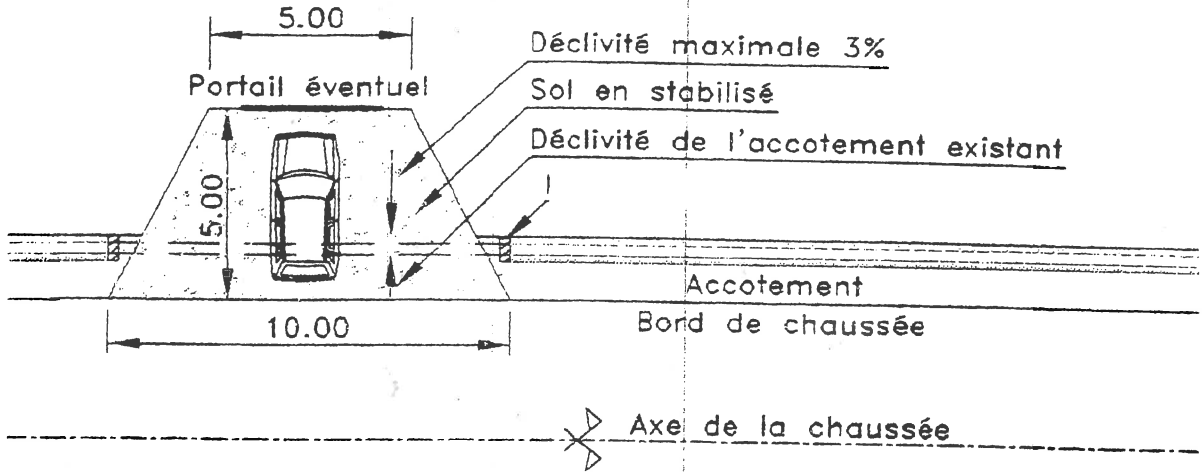
# ACCES A CONSTRUCTION INDIVIDUELLE

TYPE N°2

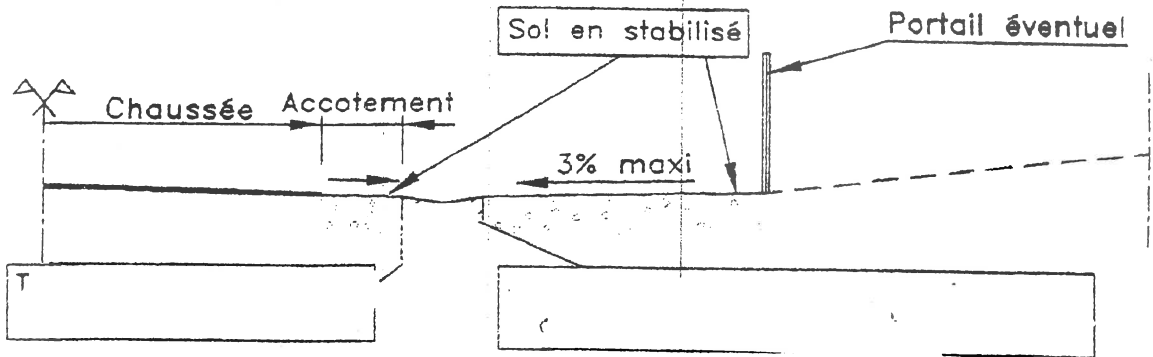
pour R.D. secondaire

EN DEBLAIS

Ech.: 1/200

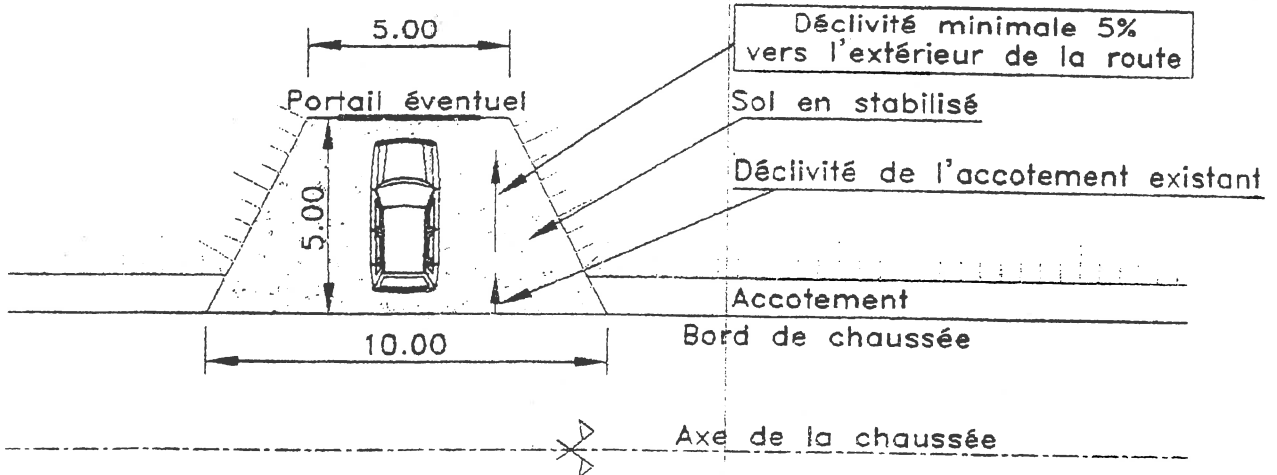


COUPE TRANSVERSALE AU 1/100

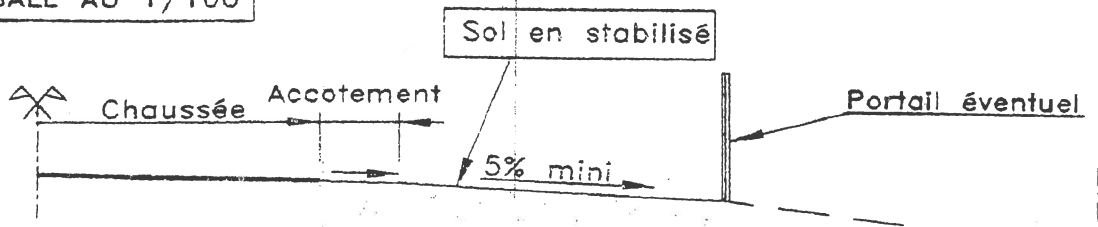


EN REMBLAIS

Ech.: 1/200



COUPE TRANSVERSALE AU 1/100



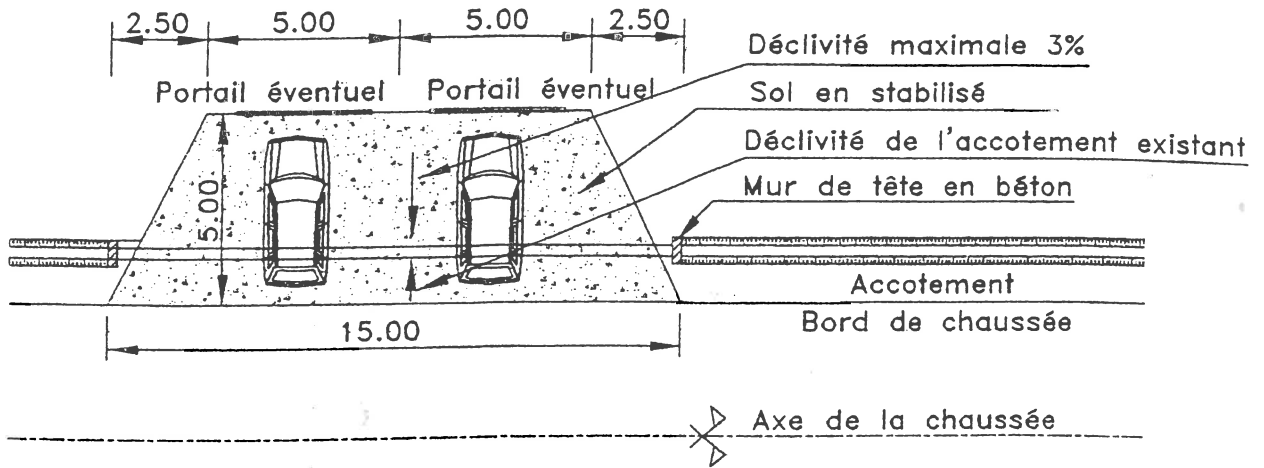
# ACCES A CONSTRUCTION INDIVIDUELLE

TYPE N°2

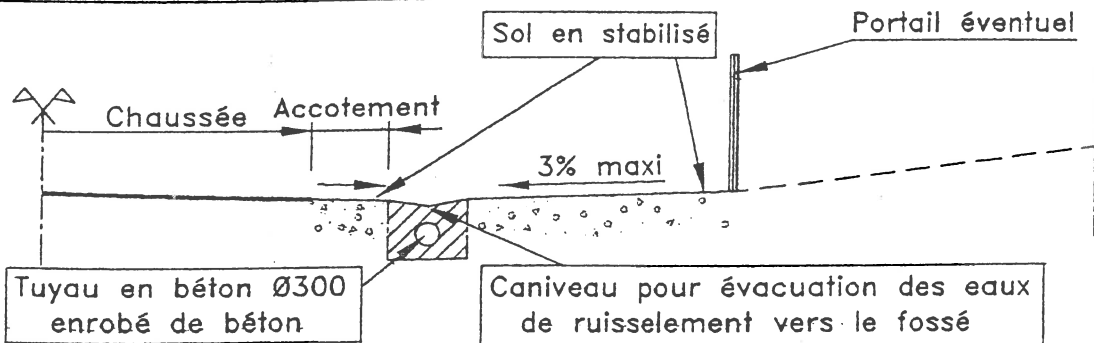
pour R.D. secondaire

EN DEBLAIS

Ech.: 1/200

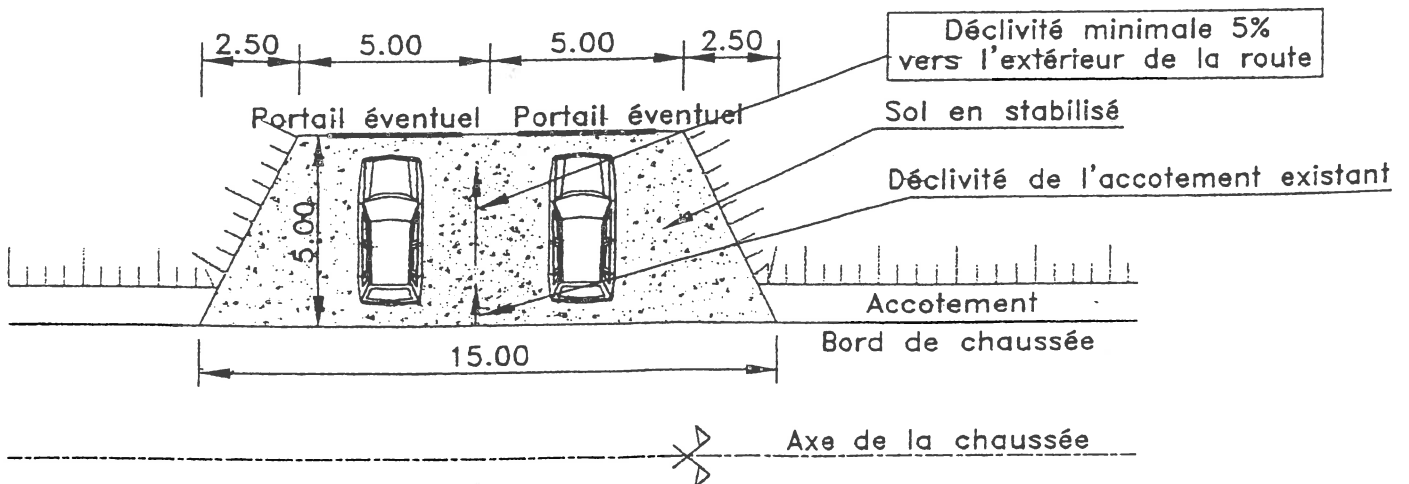


COUPE TRANSVERSALE AU 1/100

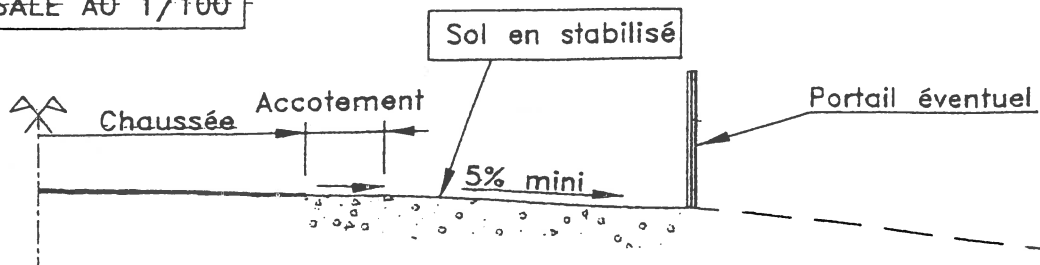



EN REMBLAIS

Ech.: 1/200



COUPE TRANSVERSALE AU 1/100





# TETE D'AQUEDUC DE SECURITE

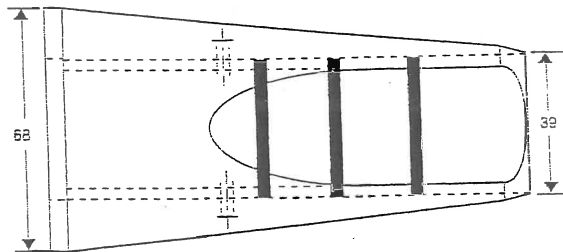
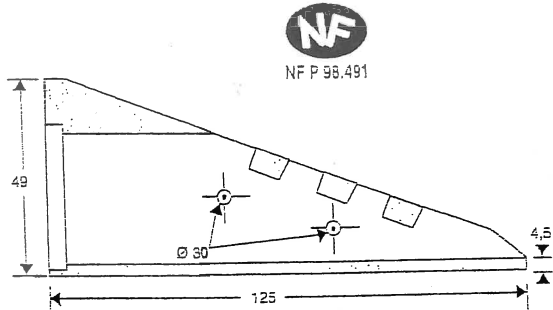
TETE DE SECURITE

POUR TUYAUX Ø 300 et 400

## Tête d'aqueduc de sécurité pour tuyau Ø 300

US	Désignation	Poids (kg)
71	Ø 300	260

- Inclinaison 3/1.
- Barreaux béton.
- Rondelle adaptée pour raccordement sur tuyau embout femelle : 19 kg.



## Tête d'aqueduc de sécurité pour tuyau Ø 400

US	Désignation	Poids (kg)
71	Ø 400	435

- Inclinaison 3/1.
- Barreaux béton.
- Rondelle adaptée pour raccordement sur tuyau embout femelle : 27 kg.

